

Bildungsradreise 2024









Vom Todesstreifen zur Lebenslinie.

**Auf den Spuren der europäischen Teilung mit dem Fahrrad entlang des
Grünen Bandes.**

14.-21.07.2024

Programmentwurf

(29.02.2024)

Farbschema:	
 	Fahrradfahren / Touren
 	Programmpunkte
	Teilnehmer-Präsentationen
 	Frühstück/Mittagessen/Abendessen
	Unterbringung

14.07.2024, Sonntag

Daten	Programm	Ort
von 16 Uhr	🗝 Willkommen in der „Jugendherberge Fulda“	@ Jugendherberge Fulda
18:30–19:30 h	🍴 Abendessen	@ Jugendherberge Fulda
20:00–22:00 h	Kennenlernen & Programmbesprechung	@ Jugendherberge Fulda
📍: Jugendherberge Fulda [Schirrmannstraße 31, 36041 Fulda]		

15.07.2024, Montag (~ 46 km, ~ 680 Höhenmeter)

Daten	Programm	Ort
08:00–09:00 h	☕ Frühstück	@ JH Fulda
09:00–09:15 h	🚗📦 Gepäck-Aufladung	@ vor der JH
09:15–10:00 h	🚲👋 Fahrräder abholen & testen (- km)	-
10:00–12:30 h	🚲 Fulda > Morles/Nüsttal (~ 24 km)	
	🗨️ „Die Bundesrepublik Deutschland 1949-1989“ – N. N.	
	🗨️ „Das politische System der DDR und SED-Herrschaft“ – N. N.	
12:30–13:30 h	🍽️ Mittagessen	@ ¿Casa Linda Morles / Nüsttal?
13:30–15:30 h	🚲 Morles/Nüsttal – Südwestlichster Punkt der ehem. Innerdeutschen Grenze (Nähe ▲ Alter Berg) (~ 15 km) – Gedenkstätte „Point Alpha“	
	🗨️ „Die Entstehung des „Eisernen Vorhanges“ 1945-1961“ – N. N.	
	🗨️ „„Fulda Gap“ – die erwartete militärische Konfrontation am Eisernen Vorhang 1949-1989 (ggf. mit Vergleich zum „Suwalki Gap“ heute“ – N. N.	
	🏰 „Weg der Hoffnung“ (Kunstwerk) ¿Gespräch mit Dr. Ulrich Barnickel?	
16:00–17:30 h	🏰 Besuch der Gedenkstätte	@ Gedenkstätte „Point Alpha“
17:30–18:30 h	🚲 Gedenkstätte „Point Alpha“ – Pension „Zur Pferdetränke“ (~ 7 km)	
19:00–20:00 h	🍷 „Thüringer Grillabend“	@ Pension „Zur Pferdetränke“

📍: Pension „Zur Pferdetränke“ [Schleider Hauptstraße 59, 36419 Schleid]

16.07.2024, Dienstag (~ 55 km, ~ 420 Höhenmeter)

Daten	Programm	Ort
08:00–09:00 h	☕ Frühstück	@ Pension „Zur Pferdetränke“
09:30–10:45 h	🚲 Schleid – Unterbreizbach (~ 16 km)	
	📍 „Bergbau im Grenzland (gestern und heute)“ – N. N.	@ Unterbreizbach
	📍 Das „Zonenrandgebiet“ in der Bundesrepublik 1949-1989“ – N. N.	
11:15–12:30 h	🚲 Unterbreizbach – Heringen (Werra) (~ 14 km)	
	📍 „Das DDR-Grenzregime 1949-1989“ – N. N.	
12:30–13:30 h	🍲 Mittagessen	@ ¿Berggaststätte Knallhütte? [Zur Knallhütte, 36266 Heringen (Werra)]
13:30–16:00 h	🚲 Heringen (Werra) > Hotel – Mahnmal Bodesruh – Grenzstein von 1869 – Gerstungen - Bosserode (~ 23 km)	
	📍 „Alte Grenzen entlang des Grünen Bandes“ – N. N.	@ Grenzstein von 1869
	📍 „Transitverkehr durch die DDR“ – N. N.	@ Grenzbahnhof Gerstungen
	📍 „Das DDR-Grenzregime 1949-1989“ – N. N.	@ Grenzlehrpfad Obersuhl
18:30–19:30 h	🍷 Abendessen	@ Hotel Sonnenhof
📍: Hotel Sonnenhof [Eisenacher Str. 39, 36208 Bosserode]		

17.07.2024, Mittwoch (~ 46 km, ~ 810 Höhenmeter)

Daten	Programm	Ort
08:00–09:00 h	☕ Frühstück	@ Hotel Sonnenhof
09:30–13:00 h	🚲 Bosserode – Holzhausen – Point India – Lüderbach - Ifta (~ 31 km)	
	🗨️ Das Militär der USA, Großbritanniens und Frankreichs in der Bundesrepublik (1945-1989) – N. N.	@ Point India
	🗨️ Der „Eiserne Vorhang“ in anderen Ländern – N. N.	@ Point India
13:00–14:00 h	🍴 Mittagessen	@ ¿Zum Roten Hirsch? [Kasseler Str. 10, 99831 Ifta]
14:00–16:15 h	🚲 Ifta – Turm der Einheit – Schnellmannshausen – Treffurt (~ 15 km)	
	🗨️ Die sowjetische Armee in der DDR – N. N.	
	🗨️ Die sozialen Auswirkungen der Teilung Deutschlands entlang der Grenzen – N. N.	
	🗨️ Alltagsleben an der Grenze in West und Ost – N. N.	
16:15	🔑 Check-In	@ Hotel 1601
16:30–18:30 h	☀️ Freizeit	Treffurt
18:30–19:30 h	🍴 Abendessen	@ ¿Gaststätte Sportlerheim Treffurt / Vorschlag Hotel 1601?
📍: Hotel 1601 [Ziddelstraße 17A, 99830 Treffurt]		

18.07.2024, Donnerstag (~ 79 km, ~ 760 Höhenmeter)		
Daten	Programm	Ort
08:00–09:00 h	☕ Frühstück	@ Hotel 1601
09:30–13:00 h	🚲 Treffurt – Frieda – Eschwege – Hitzelrode – „Stasi-Schleuse“ – Mackenrode (~ 38 km)	
	🕒 Spionage im Grenzgebiet 1945-1989 – N. N.	@ „Stasi-Schleuse“
	🕒 Die Grenztruppen der DDR – N. N.	@ ehemalige Kaserne der Grenztruppen
	🕒 Das „Grüne Band“ als deutscher und europäischer Naturschutzraum („European Green Belt“ Initiative) – N. N.	
13:00–14:00 h	🍽 Mittagessen	@ ¿Gasthaus am Brandholz? [Am Dorfpark 1, 37318 Mackenrode]
14:00–15:30 h	🚲 Mackenrode – Gerbershausen – Arenshausen – Friedland (~ 20 km)	
15:30–17:00 h	🏠 Dokumentation Grenzdurchgangslager Friedland	
	🕒 Ankunft deutscher Vertriebener und (Spät-)Aussiedlerinnen und –aussiedlern in den Grenzdurchgangslagern – N. N.	
17:15–19:00 h	🚲 Friedland – Heilbad Heiligenstadt (~ 21 km)	
19:00 h	🔑 Check-In	@ Hotel
19:30–20:30 h	🍽 Abendessen	@ ¿ Gasthaus „Sankt Martin“ [Wilhelmstraße 22, 37308 Heilbad Heiligenstadt] oder Pizzeria Fontanella [Göttinger Str. 22, 37308 Heilbad Heiligenstadt]
📍: Hotel Norddeutscher Bund [Göttingerstraße 25, 37308 Heilbad Heiligenstadt]		

19.07.2024, Freitag (~ 59 km, ~ 920 Höhenmeter)

Daten	Programm	Ort
08:00–09:00 h	☕ Frühstück	@ Hotel Norddeutscher Bund
09:15–10:45 h	🚲 Heilbad Heiligenstadt – Reinholterode – Neuendorf – Böseckendorf (~ 19 km)	
	🗿 ‚Räumung‘ des Grenzlandes durch die SED am Beispiel Böseckendorf – N. N.	@ Böseckendorf
	🗿 Katholizismus im Eichsfeld / Christentum in der DDR – N. N.	
11:15–11:30 h	🚲 Böseckendorf – Grenzlandmuseum Eichsfeld (~ 4 km)	
11:30–12:30 h	🏠 Besuch des Grenzlandmuseums Eichsfeld	@ Duderstädter Str. 7, 37339 Teistungen
12:30–13:00 h	🚲 Grenzlandmuseum Eichsfeld – Forsthaus Rotewarte (~ 7 km)	
13:00–14:00 h	🍲 Mittagessen	@ ;Forsthaus Rotewarte [Rotewarte-Straße 50, 37115 Duderstadt]? (Alternativ: Hotel-Restaurant Hahletal)
14:00–17:00 h	🚲 Forsthaus Rotewarte – Weißenborn-Lüderode – Limlingerode – Tettenborn – Bad Sachsa (~ 29 km)	
	🗿 Der Brocken und Harz im Kalten Krieg – N. N.	
	🗿 Umweltzerstörung an der innerdeutschen Grenze / Baumsterben vor 1989 – N. N.	
17:00 h	🔑 Check-In	@ Hotel Ingeburg
17:00–19:00 h	☀ Freizeit	Bad Sachsa
19:00 h	🍷 Grillabend	@ Hotel Ingeburg
📍: Hotel Ingeburg [Roonstraße 6, 37441 Bad Sachsa]		

20.07.2024, Samstag (~ 74 km, ~ 900/1110 Höhenmeter)		
Daten	Programm	Ort
08:00–09:00 h	☕ Frühstück	@ Hotel Ingeburg
09:30–13:00 h	🚲 Bad Sachsa – Wieda – Odertalsperre – Braunlage – Elend (~ 44km)	
	🌳 Naturpark Eichsfeld-Hainich-Werratal – N. N.	
	🌳 Die „Friedliche Revolution“ im Grenzland 1989 – N. N.	
13:00–14:00 h	🍲 Mittagessen	@ ☺Waldbadschenke [Am Waldbad 1, 38875 Elend]?
14:00–16:30 h	🚲 Elend – Drei Annen Hohe – Illsenburg – Wernigerode (~ 30 km)	
	🌳 Die Transformationszeit der 1990er Jahre in der ehemaligen DDR (ggf. im Vergleich zu anderen vormaligen Ostblockländern) – N. N.	
	🌳 Die Mauer in den Köpfen? – (Wie) Wirkt die deutsche Teilung bis heute nach? – N. N.	
16:30–17:00 h	🔑 Check in	@ Jugendherberge Wernigerode
17:00–19:00 h	🚲 Besuch von Wernigerode (~ 10 km)	
17:00–19:00 h	🏰 Besuch von Wernigerode	
¿?	¿🚲🚗👋 Fahrradabgabe?	¿?
19:00-20:00 h	🍲 Abendessen	@ Jugendherberge Wernigerode
ab 20 h	Abschlussabend & Diskussion	
📍: Jugendherberge Wernigerode [Am Eichberg 5, 38855 Wernigerode]		

20.07.2024, Sonntag (~ 0 km, ~ 0 Höhenmeter 😊)

Daten	Programm	Ort
08:00–09:00 h	☕ Frühstück	@ Jugendherberge Wernigerode
¿?	¿ 🚲 🗃️ 🧤 Fahrradabgabe?	¿?
10:00–11:30 h	👏 Evaluation und Verabschiedung	@ Jugendherberge Wernigerode

Kontaktpersonen:

Vincent Regente

vincent.regente@deutsche-gesellschaft-ev.de

Markus Nowak

Internationale Notrufnummer: 112.

Gefördert durch:



Bundesministerium
des Innern
und für Heimat



Deutsche
Gesellschaft e.V.

aufgrund eines Beschlusses
des Deutschen Bundestages